




IN TRENO AL GRAN BOSCO

Data	06/11/11
Socio Accompagnatore	Pino De Noia  pinodenoia@alice.it  331.6001197
Difficoltà	3 orme 
Dislivello	Percorso ad anello con circa 800 metri di dislivello
Ore di cammino	6 ore più le soste
Luogo di partenza	Salbertrand, stazione ferroviaria, ore 8:35
Ritrovo	Ore 07:00 – Stazione di Torino Porta Nuova , presso la biglietteria automatica, di fronte al binario 16. Qui occorre acquistare un biglietto A/R per Salbertrand (costo 8,80 Euro). Prenderemo il treno regionale delle 7:20 per Bardonecchia. Al ritorno, prenderemo il treno regionale che parte da Salbertrand alle 17:31 arrivando a Torino alle 18:47.

La partecipazione alle escursioni dell'Associazione PassoBarbasso è riservata ai soci.
 Tessera annuale adulti: 20€. Tessera annuale ragazzi (<18 anni): 5€.
 Il costo per la partecipazione alle escursioni è di 5 euro al giorno. Il costo del primo giorno di escursione è compreso nel costo della tessera. Per iscriversi contattare direttamente il Socio Accompagnatore.
 In caso di ritiro all'ultimo momento avvisare telefonicamente l'accompagnatore stesso.

Equipaggiamento

*L'escursione si sviluppa tra i 1000 e i 1800 metri s.l.m in tratti prevalentemente ombrosi.
 Specialmente al mattino, occorre quindi essere equipaggiati contro il freddo.
 Indispensabili, come sempre, le pedule; utili per chi li utilizza i bastoncini.*

Descrizione escursione

Dalla stazione ferroviaria ci porteremo sul versante idrografico dx della valle, superando in poche centinaia di metri statale, ferrovia e autostrada. Comincia quindi la salita al Gran Bosco, attraverso il sentiero GTA, che ricalca il questo tratto il Sentiero del Glorioso Rimpatrio Valdese. Dopo un attacco un pò ripido, il percorso addolcisce la sua pendenza sviluppandosi in una graziosa abetina (abeti rossi). Toccate numerose borgate abbandonate e in rovina, si arriva quindi al Borgo di Montagne Seu e al Rifugio Arlaud (purtroppo chiuso da pochi giorni per la stagione invernale). Si imbecca quindi la strada militare che, tra abeti, larici e pini, attraversa a mezza costa il Bosco in direzione Sud Ovest, fino alla borgata di Monfol. Da qui, dopo una sosta in un punto panoramico con vista sulla valle, sullo Chaberton con la sua cima spianata e sul Seguret, avrà inizio la discesa verso Salbertrand. Sempre immersi nel bosco, percorreremo un'altra strada militare, che lasceremo in alcuni tratti per seguire un sentiero più diretto. Infine, arrivati a valle, vale la pena visitare il borgo di Salbertrand, con le sue imponenti fontane di pietra e la chiesa parrocchiale di San Giovanni Battista. Numerose fonti d'acqua sul percorso.

Difficoltà tecniche

L'escursione si svolge sull'ampio sentiero GTA in salita, quindi su strade militari fino al completamento dell'anello. Non esistono pertanto difficoltà tecniche. La classificazione 'tre orme' si riferisce solamente al dislivello (800 metri), che richiede opportuna preparazione fisica.

Note