




26 – 27 ottobre 2024

Meraviglie dell'Alpe Devero (VB)

n. giorni 2	Escursioni ad anello: Nella giornata di Sabato 26 ottobre potremo accedere subito al Rifugio Castiglioni (CAI) e depositare tutto quello che non serve per l'escursione giornaliera. Ci incammineremo così un po' più leggeri verso il lago Nero. Tornando nell'abitato di Devero (1631 m.) e attraversandolo, cominceremo la salita immersi nella pineta di Larici per ammirarne il "foliage". Dopo una ripida salita di circa un'ora raggiungeremo l'Alpe Misanco e, a seguire, il lago Nero (1974 m.), immerso nella pineta che lo avvolge interamente, nelle cui acque, oltre alle immancabili trote, potremo scorgere delle colonie di tritoni (famiglia degli Urodeli). Continuando il cammino pressochè in piano, sulla destra del lago transiteremo lungo la piana della Buscagna, grandioso pianoro prativo destinato al pascolo estivo, con spettacolare vista sui monti italo-svizzeri di confine. Continueremo il cammino attraversando il torrente su un ponte di legno e inizieremo man mano a scendere alla sinistra di quest'ultimo fino a chiudere l'anello nell'abitato di Devero. Nella giornata di Domenica 27, ci aspetta un lungo anello. Dal Rifugio inizieremo, poco più avanti, ad attraversare la fiabesca conca in cui è posizionato Crampiolo, meraviglioso paesino completamente e sapientemente ristrutturato; da qui inizieremo la salita su strada sterrata verso il lago Devero (lago artificiale) e costeggiandolo dalla parte destra per tutta la sua lunghezza giungeremo all'immissario del lago e riprenderemo a salire lungo un sentiero che ci porterà al lago di Pianboglio (altro bacino artificiale) e, salendo ancora, raggiungeremo l'Alpe Forno Inferiore (m. 2222 e punto più alto dell'anello). Da qui su un pianoro interamente prativo potremo ammirare in magnifica posizione in un ampio anfiteatro, tutte le superbe cime confinanti con la Svizzera. Proseguendo praticamente in piano, e costeggiando altri piccoli laghetti, transiteremo presso all'Alpe Satta, e seguendo una spettacolare discesa, potremo ammirare il Lago Devero dall'alto in tutta la sua bellezza. A seguire, dopo una breve salita e lungo il percorso, attraverseremo dei camminamenti in legno costruiti apposta per non interferire con l'habitat di numerose torbiere presenti in quel luogo. Giunti all'Alpe Sangiatto (2070 m.) cominceremo la discesa che ci porterà prima all'abitato di Crampiolo, e poco distante, al lago delle Streghe, luogo di notevole richiamo per il suo incredibile colore di un verde-blu intenso. Chiuderemo l'anello ripassando dal rifugio per riprendere quello che non serviva per l'escursione e ci avvieremo alle rispettive auto. <u>Punti acqua:</u> A Devero e a Crampiolo. Lungo il percorso non mancherà l'acqua, ma vere sorgenti non ce ne sono: anche se non farà caldissimo, si consiglia di avere una riserva d'acqua di almeno un litro.
difficoltà 	
dislivello <u>salita:</u> 350 m - 1 giorno 750 m - 2 giorno <u>discesa:</u> 350 m - 1 giorno 750 m - 2 giorno	
quota massima 2222 m	
cammino 3:30 ore - 1 giorno 8:30 ore - 2 giorno lunghezza 7,5+18 km	
Socio Accompagnatore Marco Berardo  marcotorqui1956@gmail.com  347 5672647	

	<p>Difficoltà tecniche</p> <p>Lungo tutto il tragitto il sentiero è ben segnalato. Non esistono punti esposti e difficoltà particolari.</p> <p>Come tutte le escursioni in ambienti montani, le difficoltà potrebbero sorgere laddove la bella giornata lasciasse il posto a pioggia e vento, ad esempio in discesa.</p> <p>Necessari, quindi, oltre che un equipaggiamento consono alla stagione, anche dei bastoncini per aiutarci durante il cammino, e buoni scarponcini con suola ben scolpita.</p>
<p>Costi extra</p> <ul style="list-style-type: none">• Tariffa rifugio ½ pensione: soci CAI € 44, non soci € 52• Parcheggio auto Alpe Devero: € 6	<p>Equipaggiamento</p> <ul style="list-style-type: none">• Bastoncini telescopici• Sacco lenzuolo• creme – cappellini – occhiali da sole• borraccia acqua• mantella in caso di pioggia• Giacca-a-vento• Pila o torcia• Tappi per le orecchie (siamo in una camerata)• Guanti leggeri
<p>Note</p> <ul style="list-style-type: none">• Alla sera possibilità di acquistare pranzo a sacco presso la struttura ricettiva.• non sono ammessi cani.• per le persone intolleranti, vegetariane o vegane eventualmente comunicare con il gestore alcuni giorni prima• Al più presto dobbiamo comunicare al Rifugio il numero di posti da riservare e pagare l'eventuale caparra corrispondente. Per questo chiediamo l'iscrizione all'escursione entro il 10 Ottobre.• Telefono Rifugio: 0324 619126 - cell. : 333 3424904	
<p>Luogo di partenza e ritrovo</p>	<p><u>per chi parte da Torino</u> Ritrovo da concordarsi tra i partecipanti</p> <p><u>per chi ci raggiunge al parcheggio dell'Alpe Devero:</u> Ore 10:30 – Parking Alpe Devero (Posizione: 46.313679 8.260579)</p>

Iscriversi all'escursione

La partecipazione alle escursioni di PassoBarbasso è riservata ai soci.

Per iscriversi contattare direttamente il Socio Accompagnatore.

In caso di ritiro all'ultimo momento avvisare telefonicamente l'accompagnatore.

Iscrizione all'Associazione

Tessera annuale adulti: 10,00 € (gennaio – dicembre)

Tessera annuale <18 anni: gratuita.

Contributo per attività istituzionali: 5 euro per giorno di gita.

Il primo giorno di gita per chi si iscrive all'associazione per la prima volta, per i partecipanti non soci alle gite di promozione del camminare e per gli accompagnatori dei minori alle gite classificate come "Piccoli Passi", il contributo di 5 euro non è dovuto.